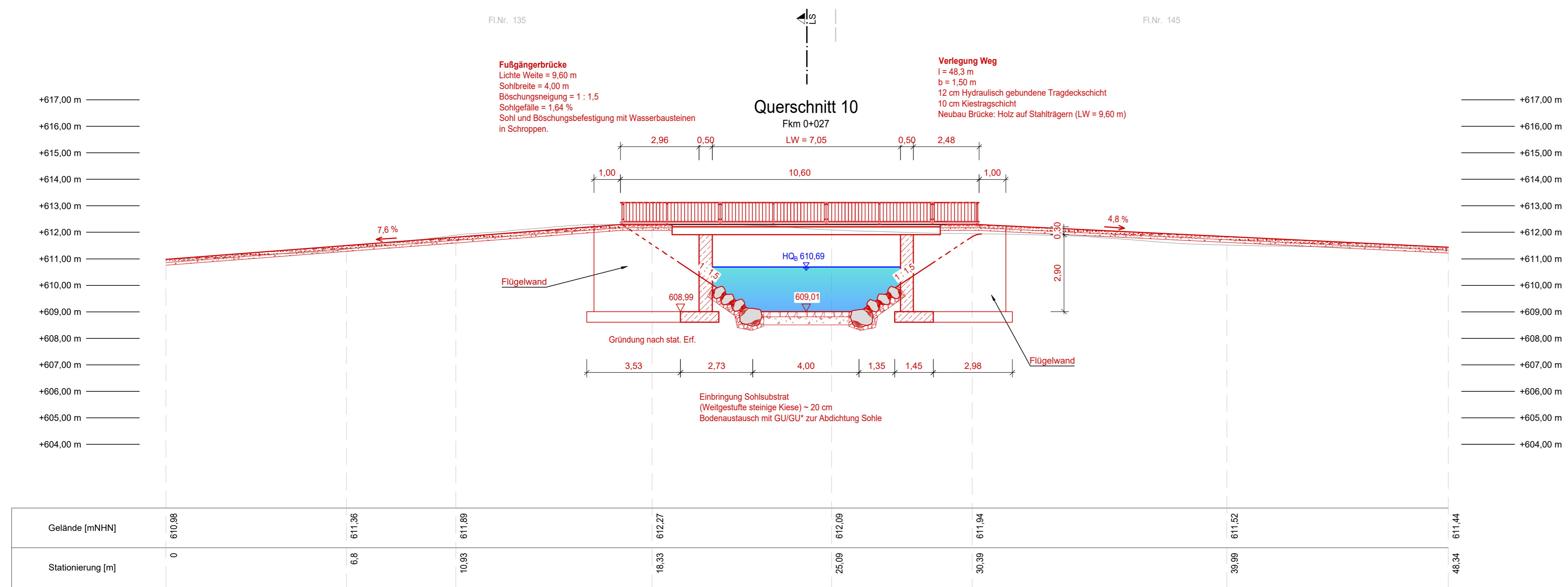
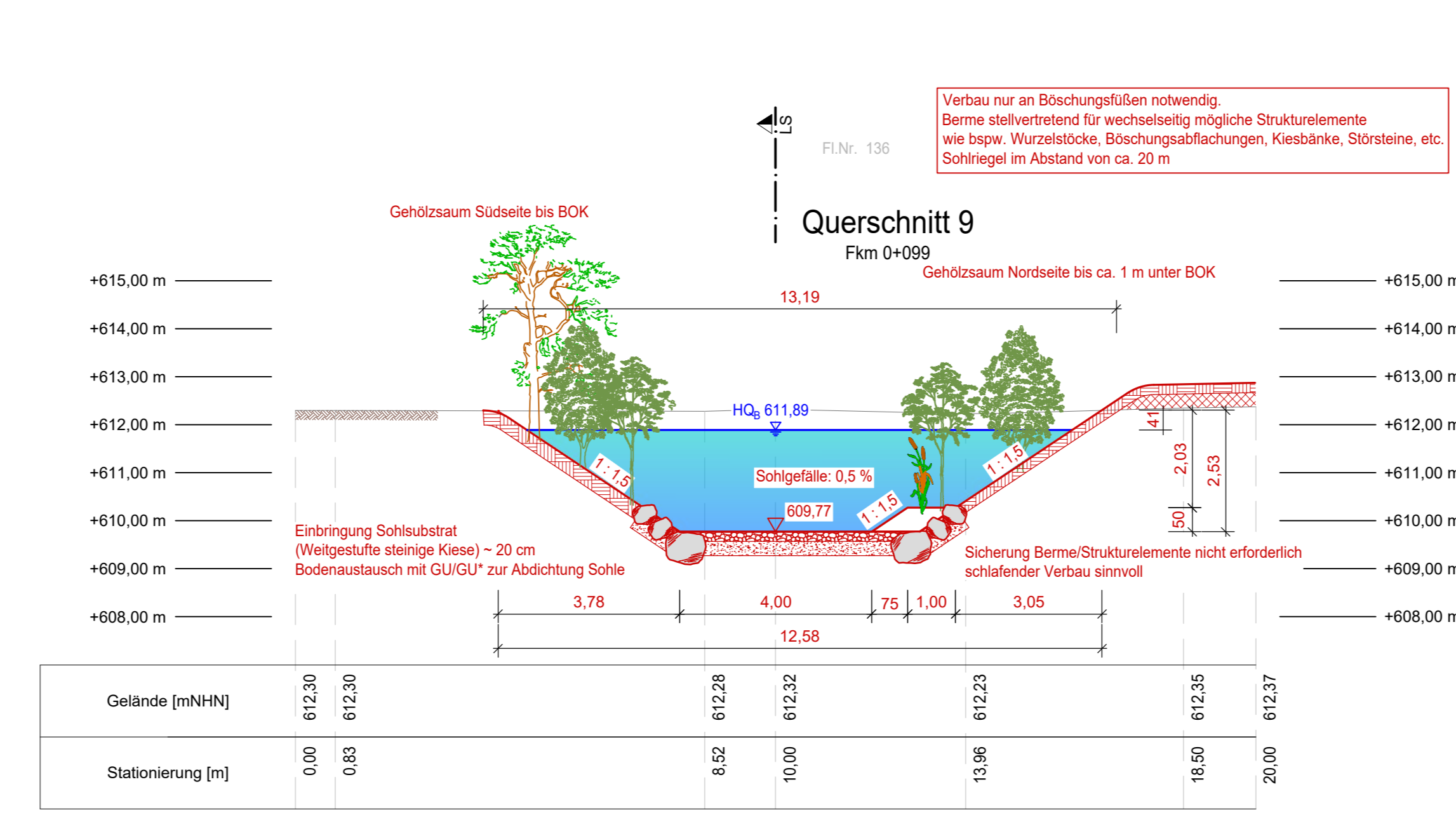
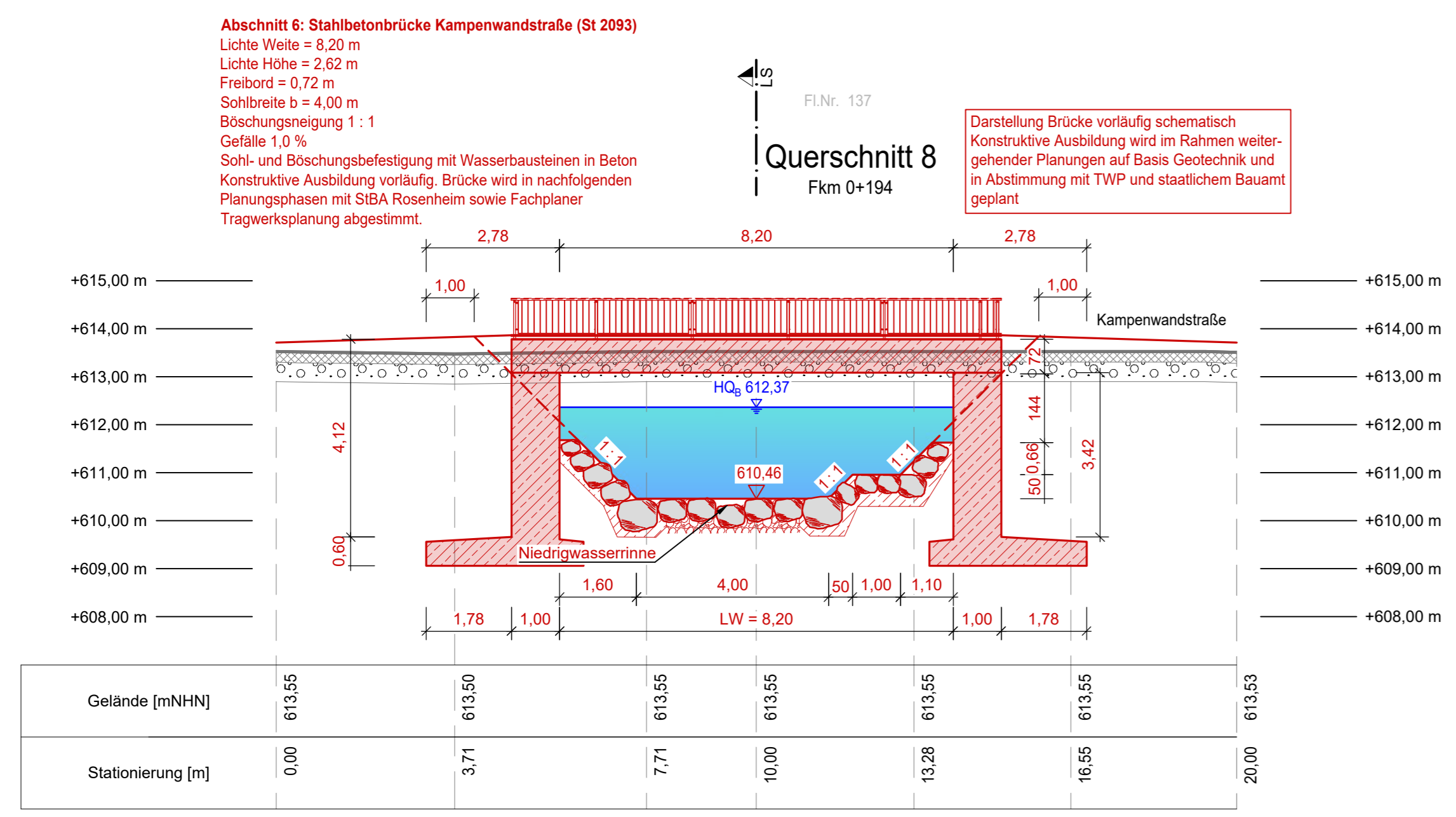
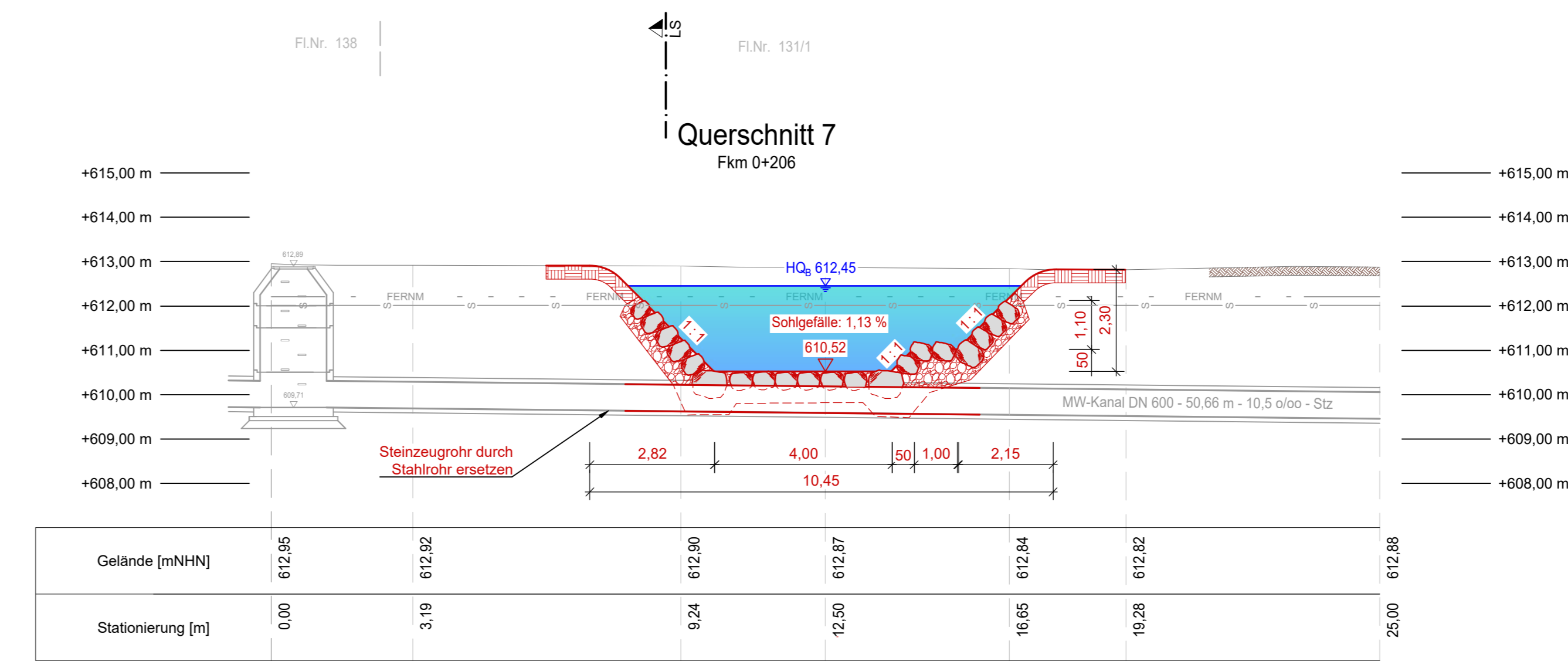
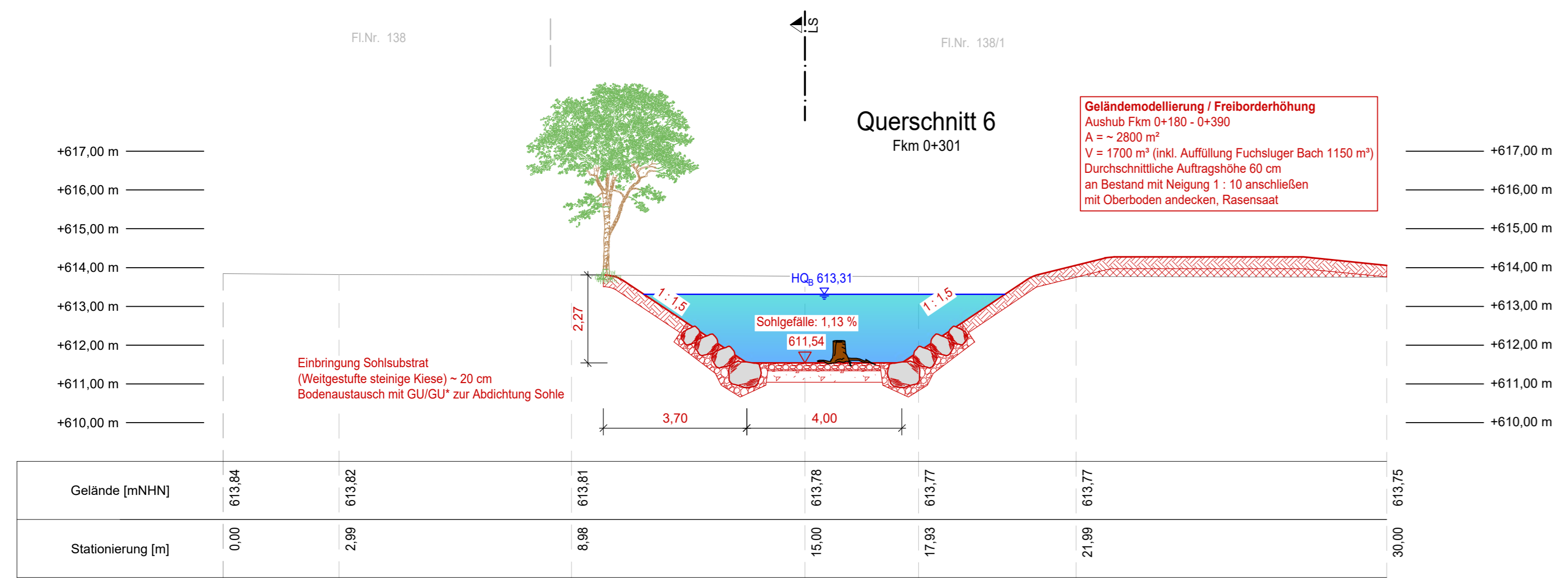
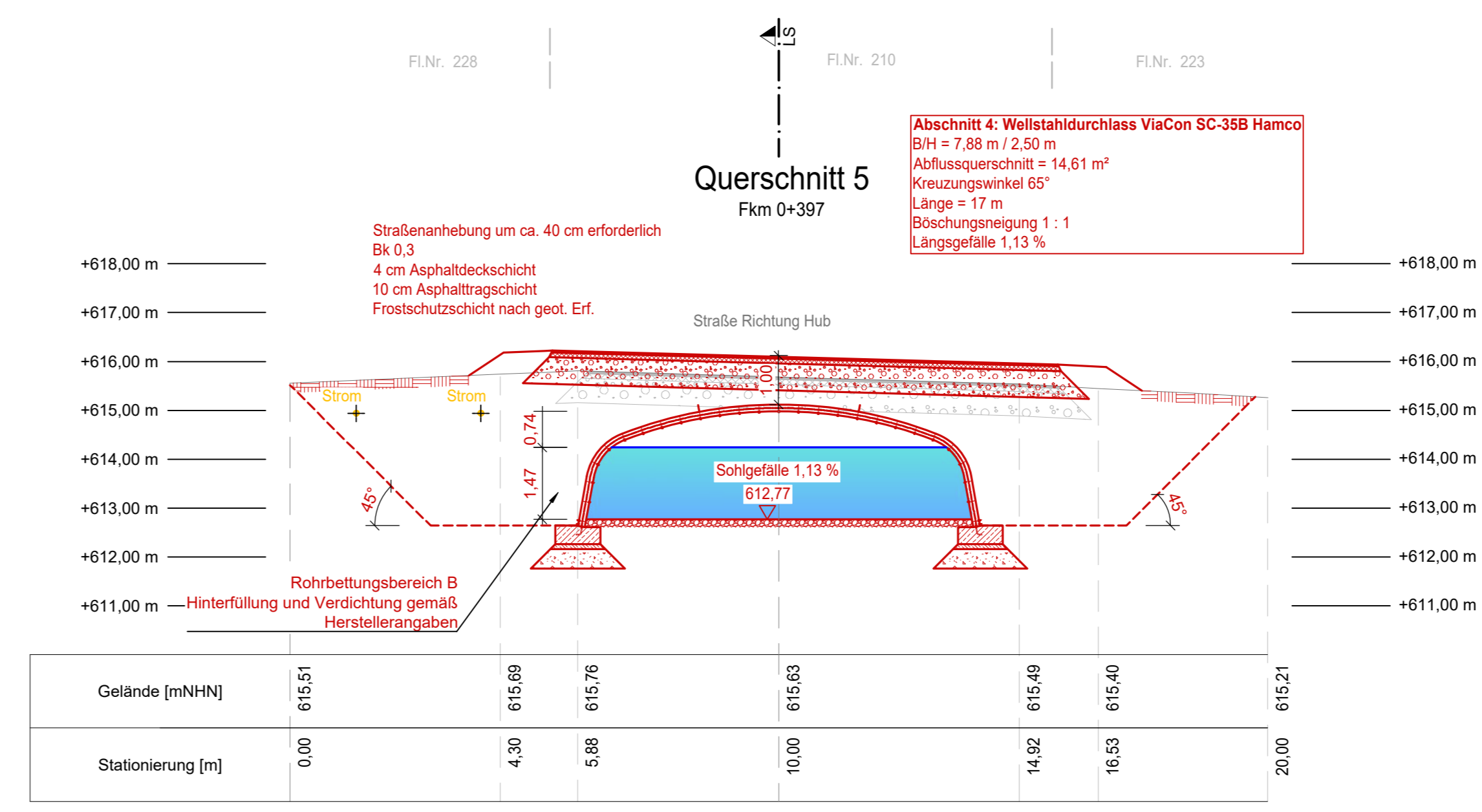
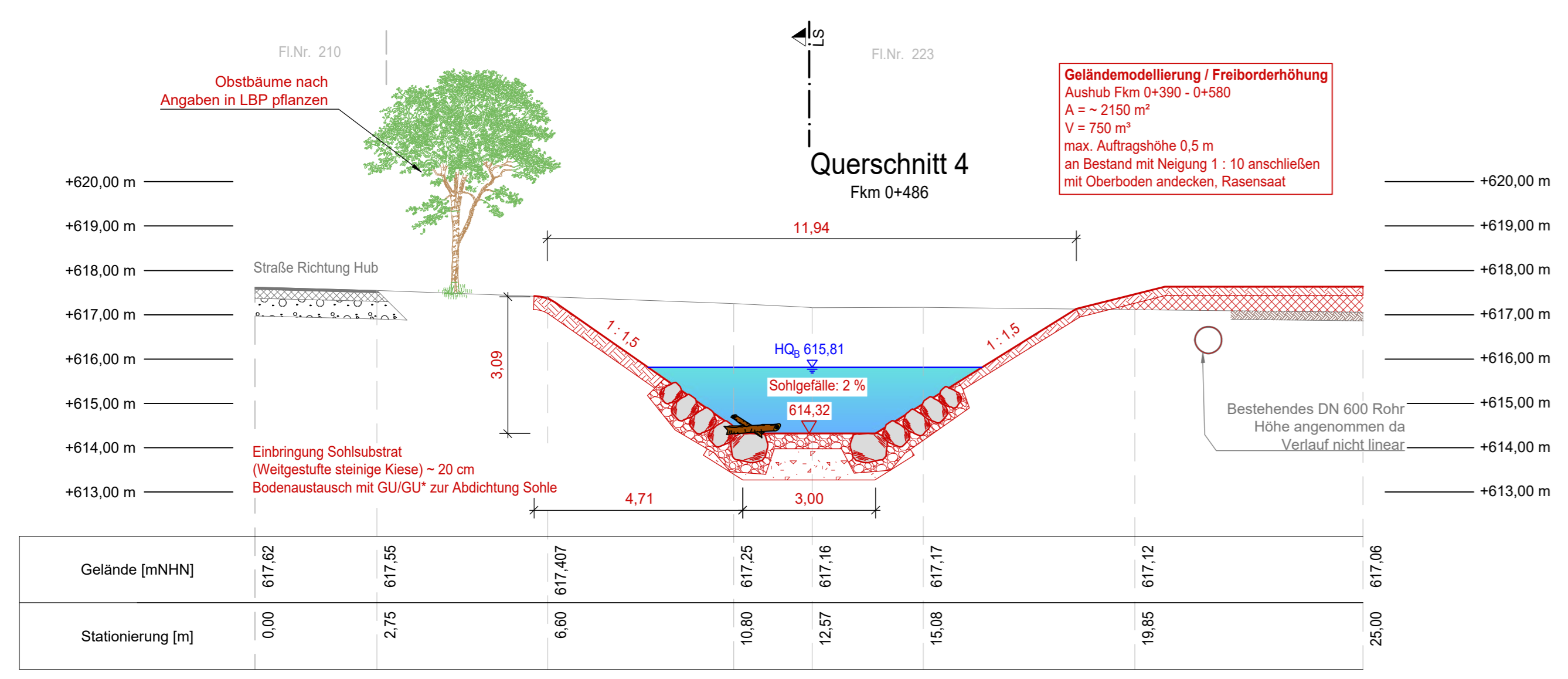


Wichtige Hinweise:
 Dieser Plan ist ein Genehmigungsplan, er ist somit nicht für die Maßentnahme zu Ausführungszwecken bestimmt!
 Alle angegebenen Höhen beziehen sich auf Höhen über Normalhöhennull (DHHN2016). Die Ver- und Entloerungsstrassen wurden aus Bestandsplänen übernommen. Sie sind nicht vermessen und können unvollständig sein!



Index	Datum	Art der Änderung	gez.	gepr.
Vorhaben:		Verbesserung des Hochwasserschutzes am Lochgraben, Fuchslager Bach und Flammgraben im Ortgebiet von Aschau i. Chiemgau		Anlage: 4.2
Vorhabenskonz.:	Wils 187 114 0029			Plan-Nr.: 04-02_QS4-10
Planungsphase:		Genehmigungsplanung		Plangröße: 1,000 x 0,841 = 0,841 m ²
Vorhabenträger:	Freistaat Bayern			Ausgabe vom: 04.10.2022
Landkreis:	Rosenheim			
Gemeinde:	Aschau im Chiemgau			
Maßstab:	1 : 100	Querschnitte 4 - 10	entw. Weils	gez. Schmidt, Zingraff
Entwurfsverfasser:	Ingenieurbüro Kokai GmbH			gepr. Weils
Vorhabensverfasser:	Freistaat Bayern, vertreten durch das Wasserwirtschaftsamt Rosenheim			
Datum:	04.10.2022	Unterschrift - Weils	Datum:	04.10.2022
			gez. Dr.-Ing. Tobias Halber	Unterschrift - Dr.-Ing. Tobias Halber