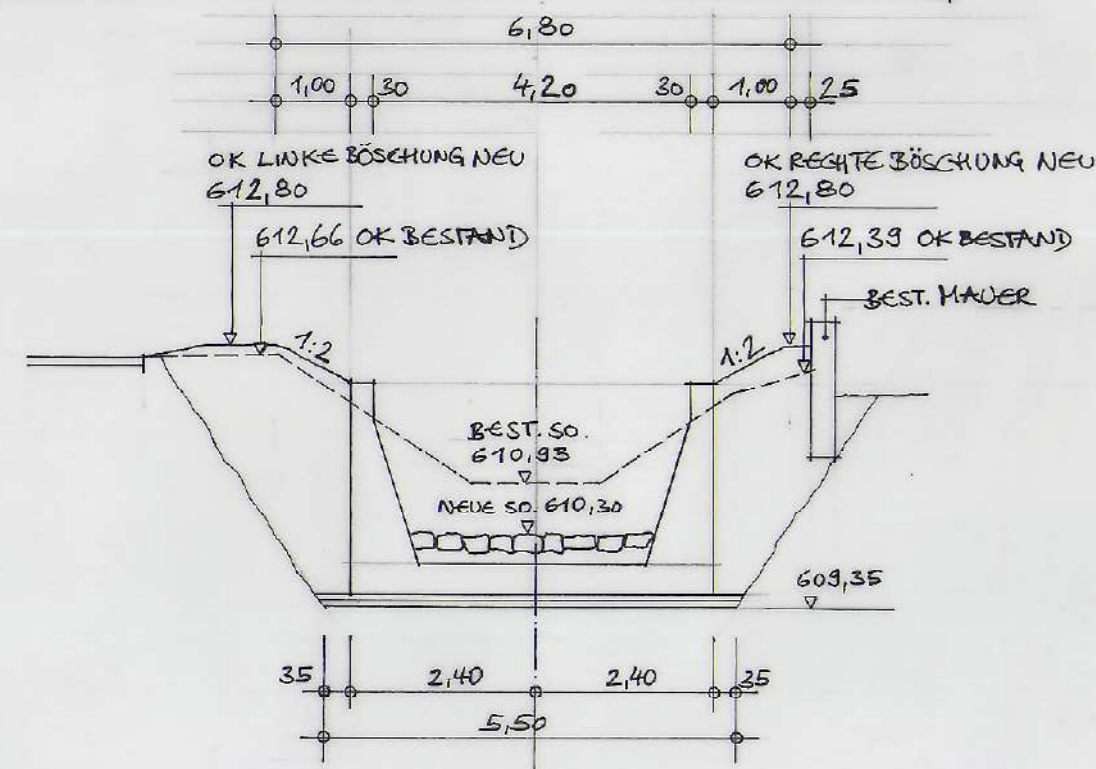
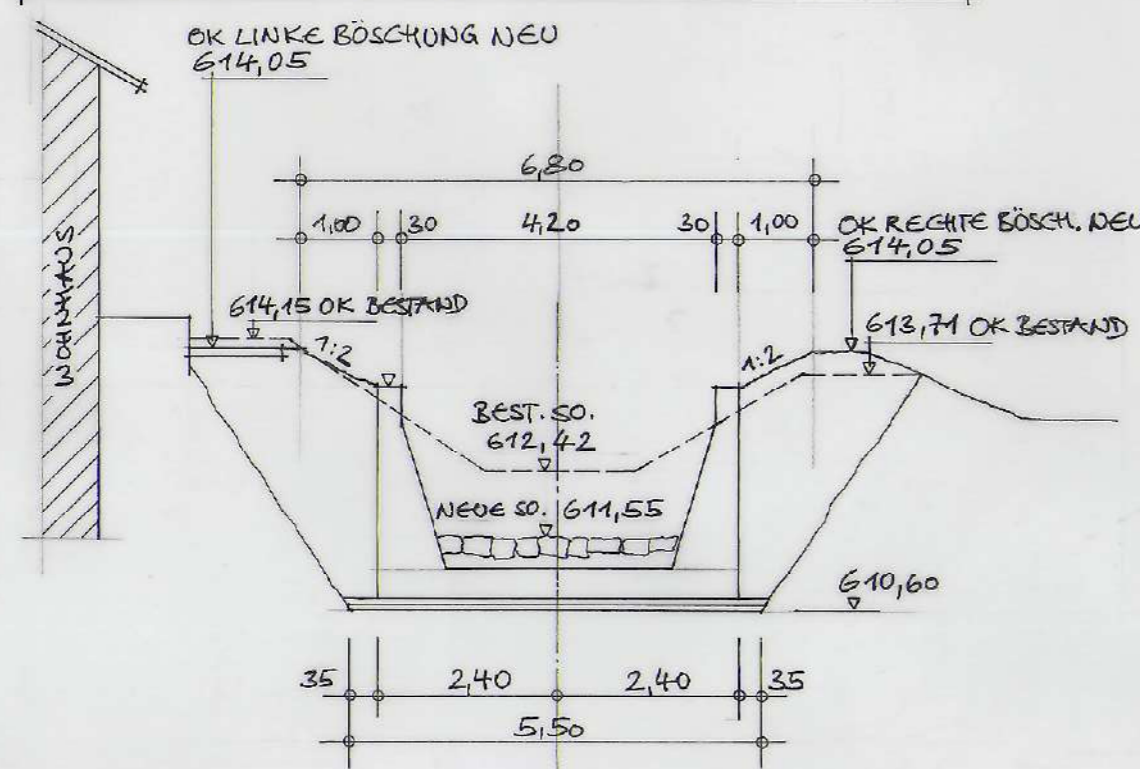


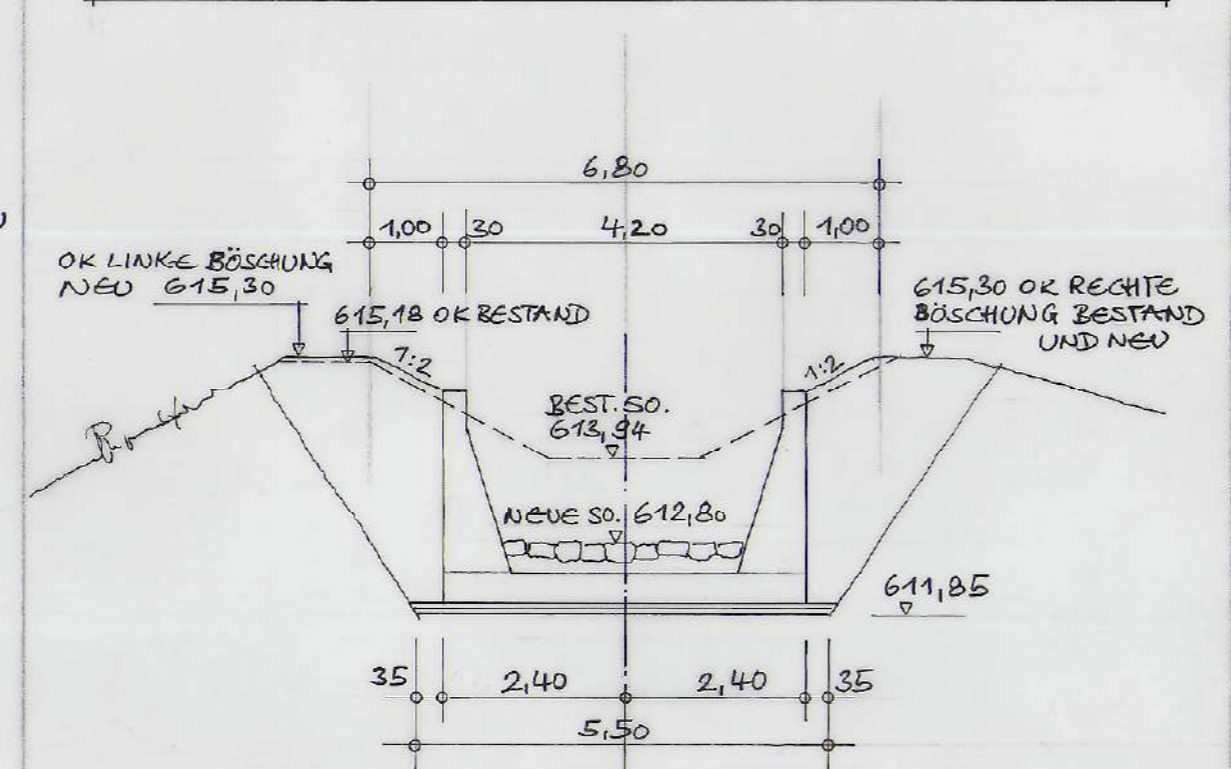
QUERSCHNITT BEI KM 0+185 (IN FLIESRICHTUNG) M 1:100



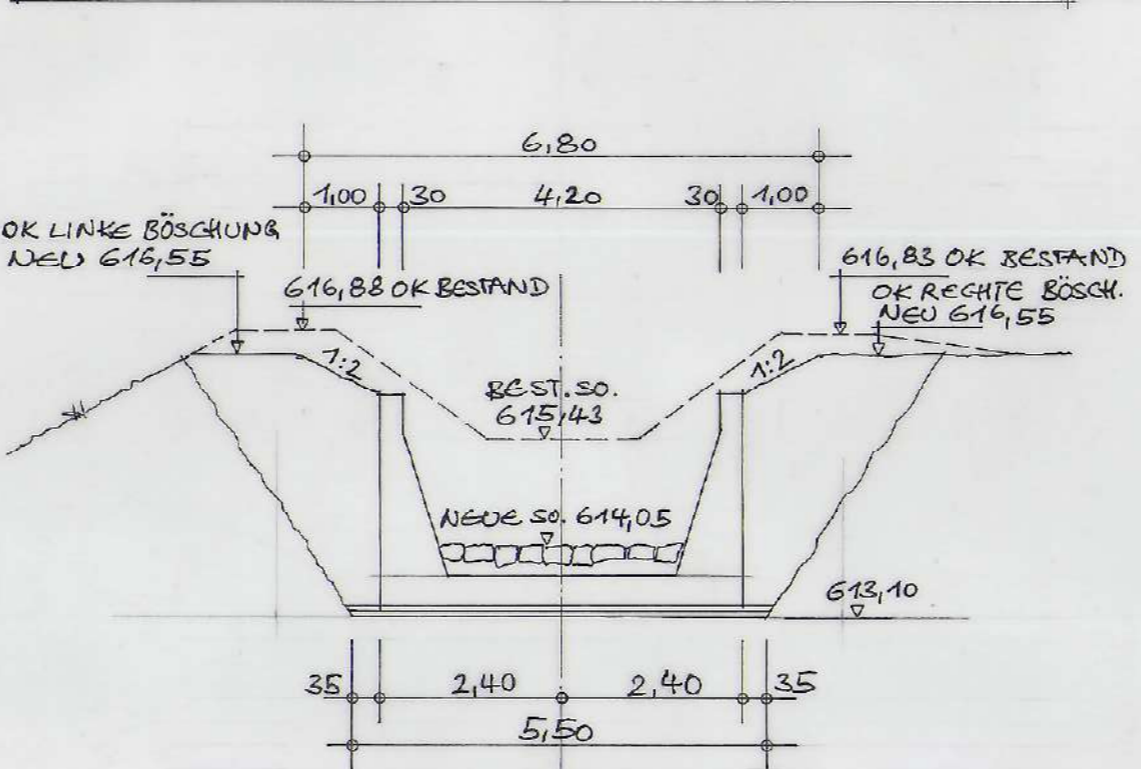
QUERSCHNITT BEI KM 0+235 (IN FLIESRICHTUNG) M 1:100



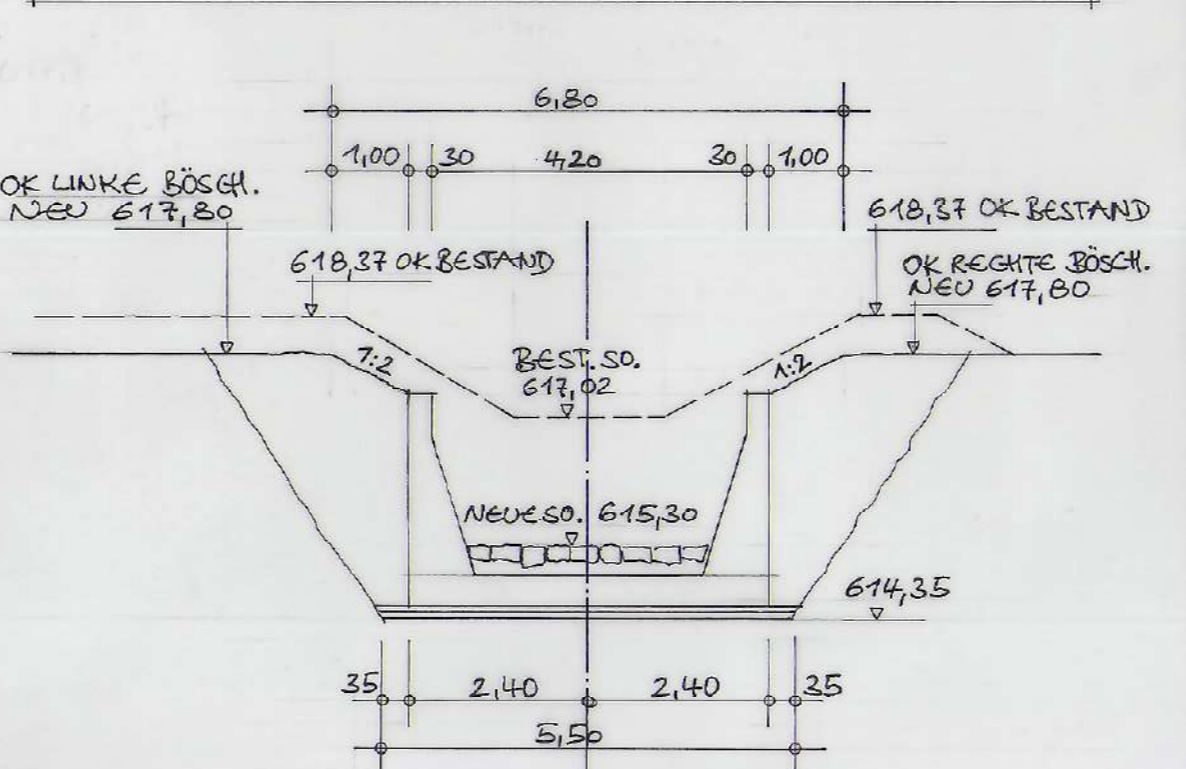
QUERSCHNITT BEI KM 0+285 (IN FLIESRICHTUNG) M 1:100



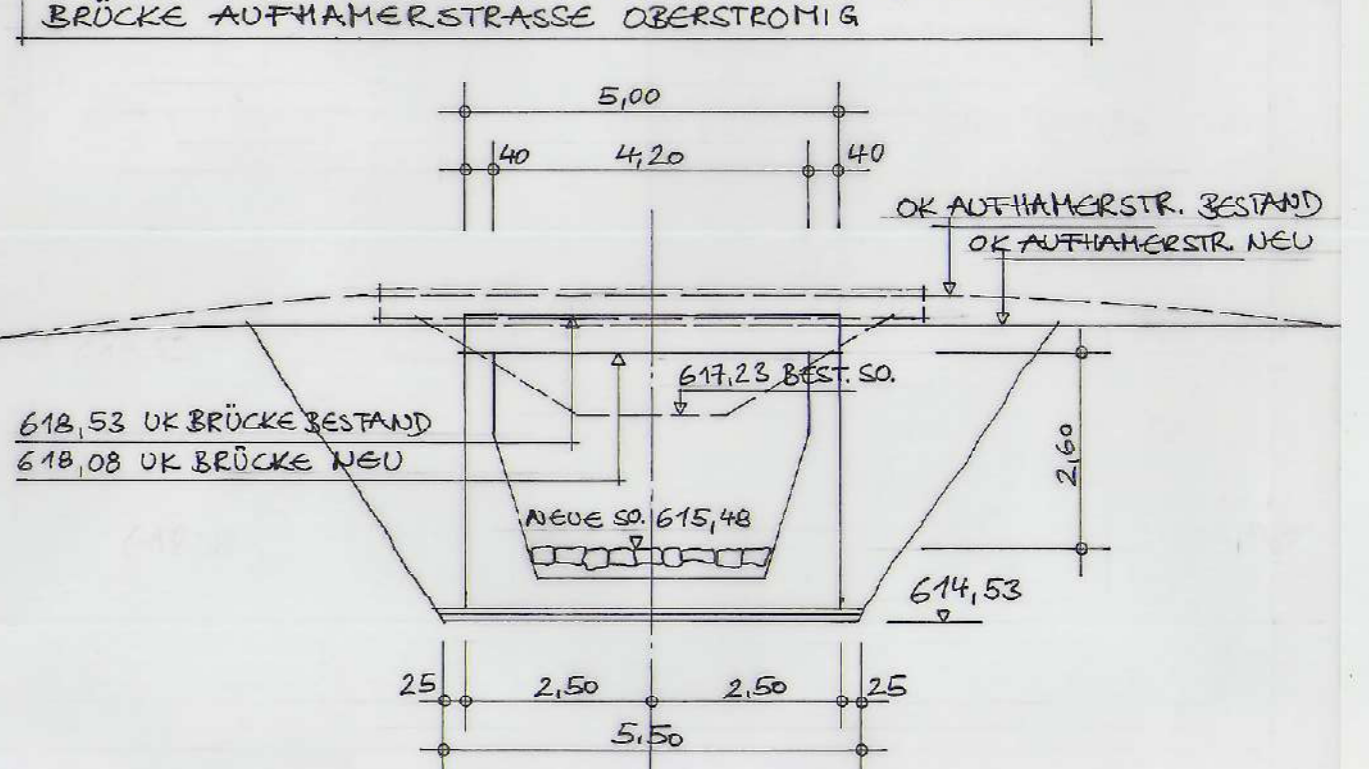
QUERSCHNITT BEI KM 0+335 (IN FLIESRICHTUNG) M 1:100



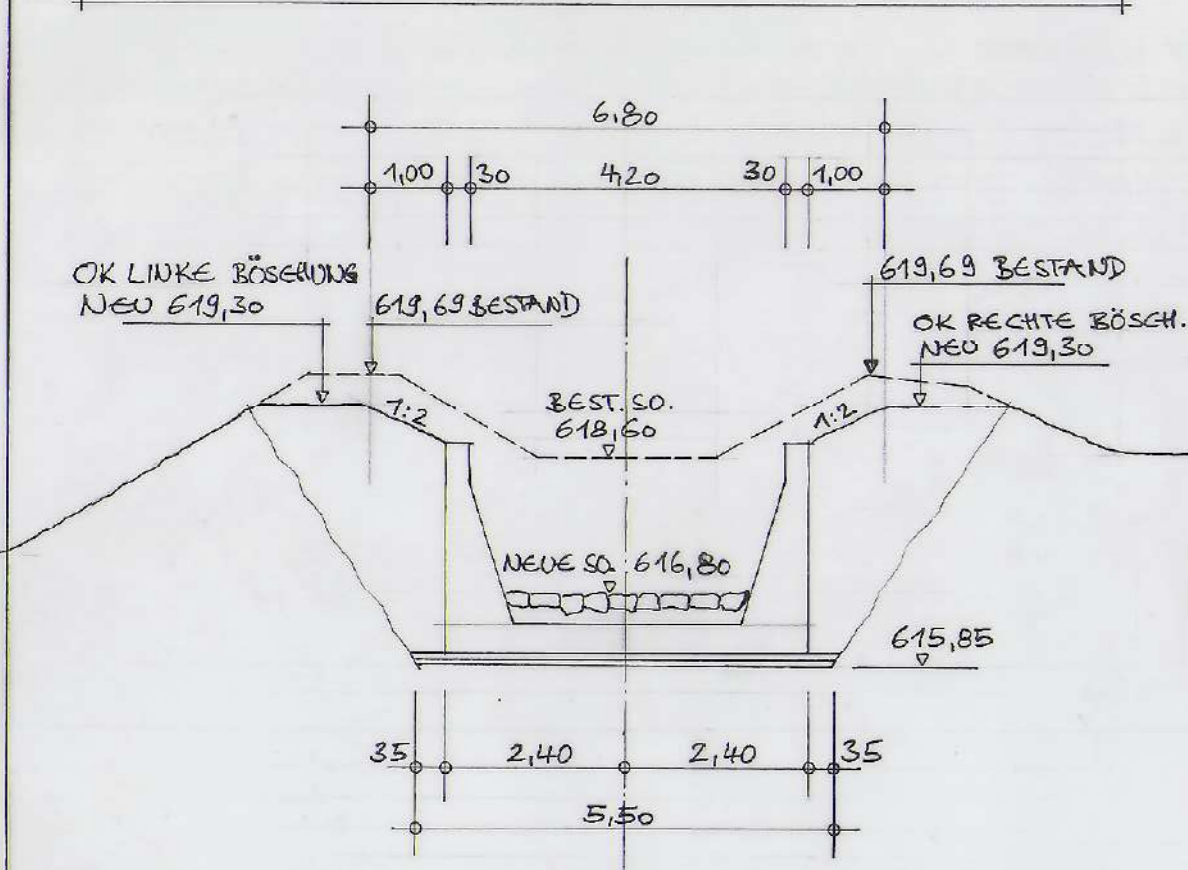
QUERSCHNITT BEI KM 0+385 (IN FLIESRICHTUNG) M 1:100



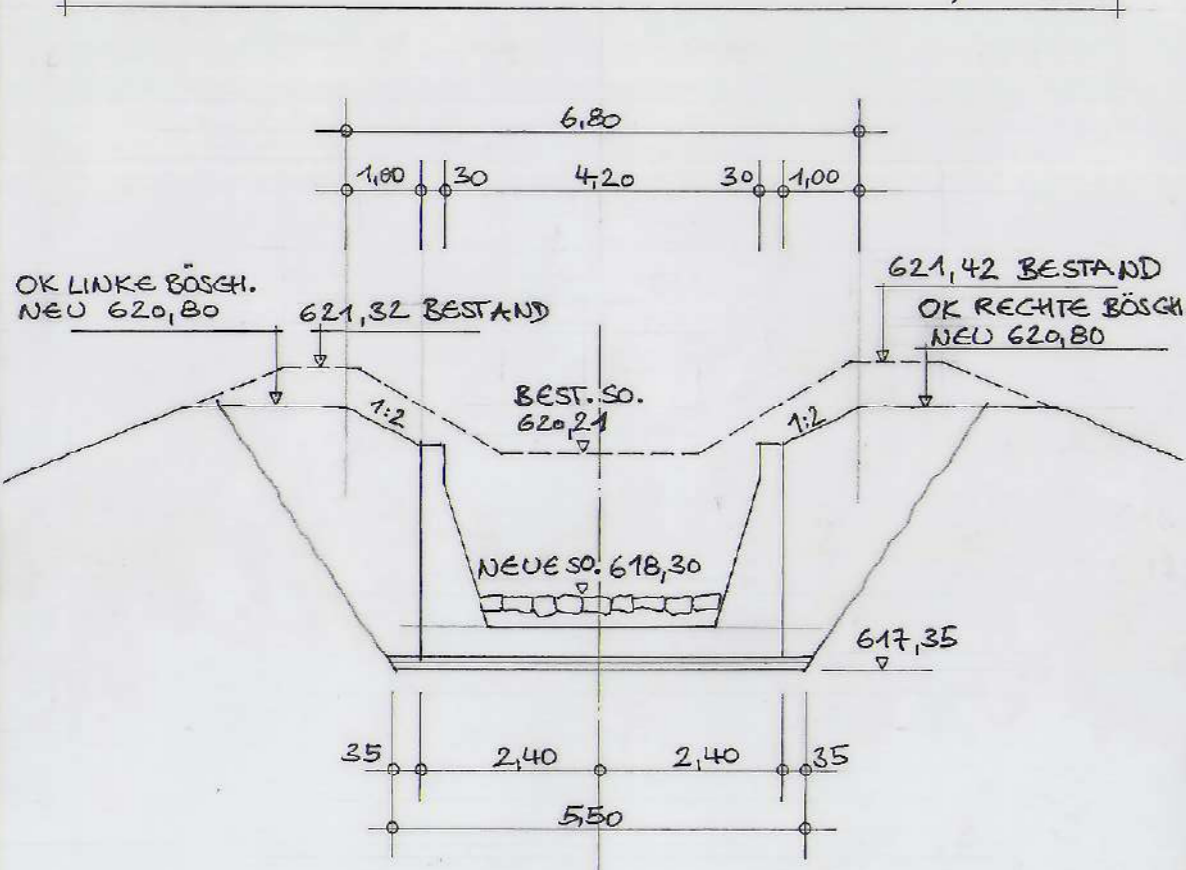
QUERSCHNITT BEI KM 0+391 (IN FLIESRICHTUNG) M 1:100
BRÜCKE AUFHAMERSTRASSE OBERSTROMIG



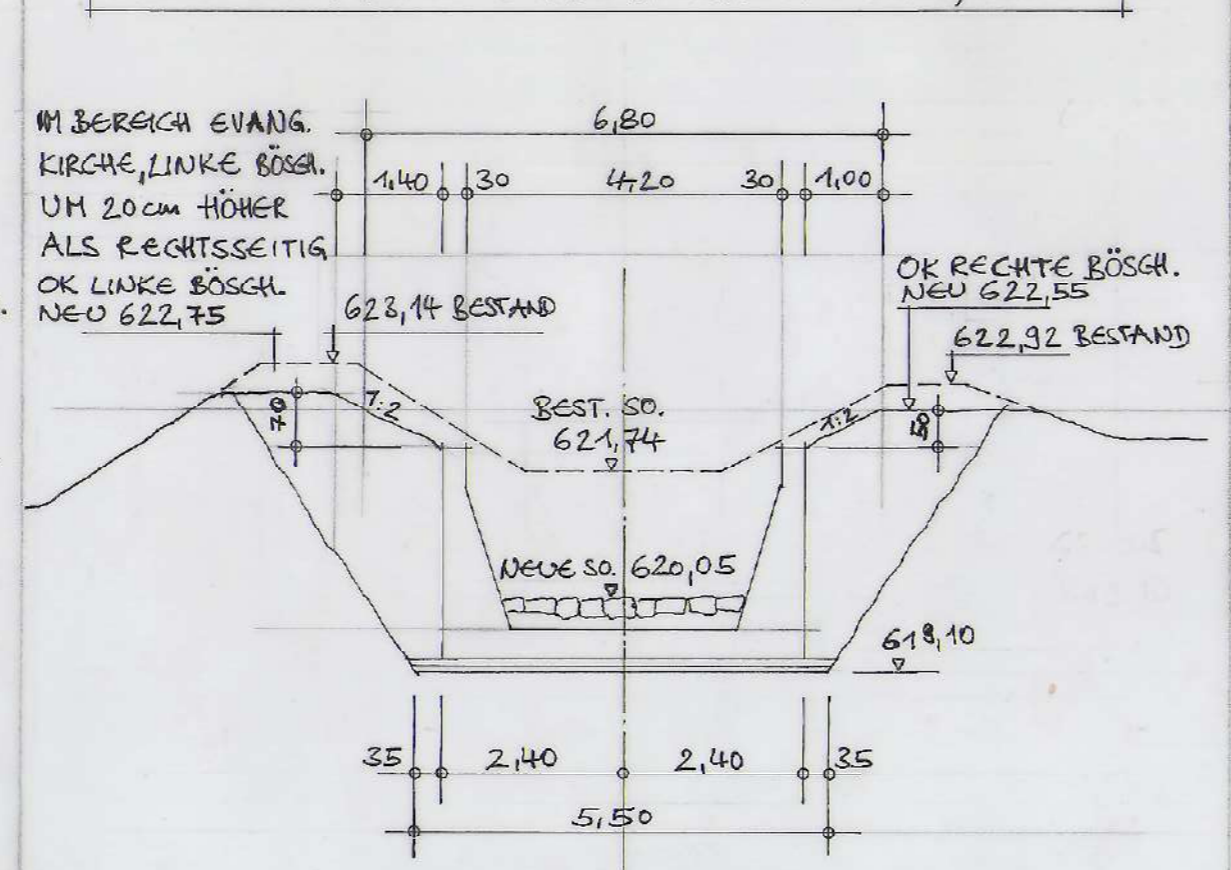
QUERSCHNITT BEI KM 0+435 (IN FLIESRICHTUNG) M 1:100



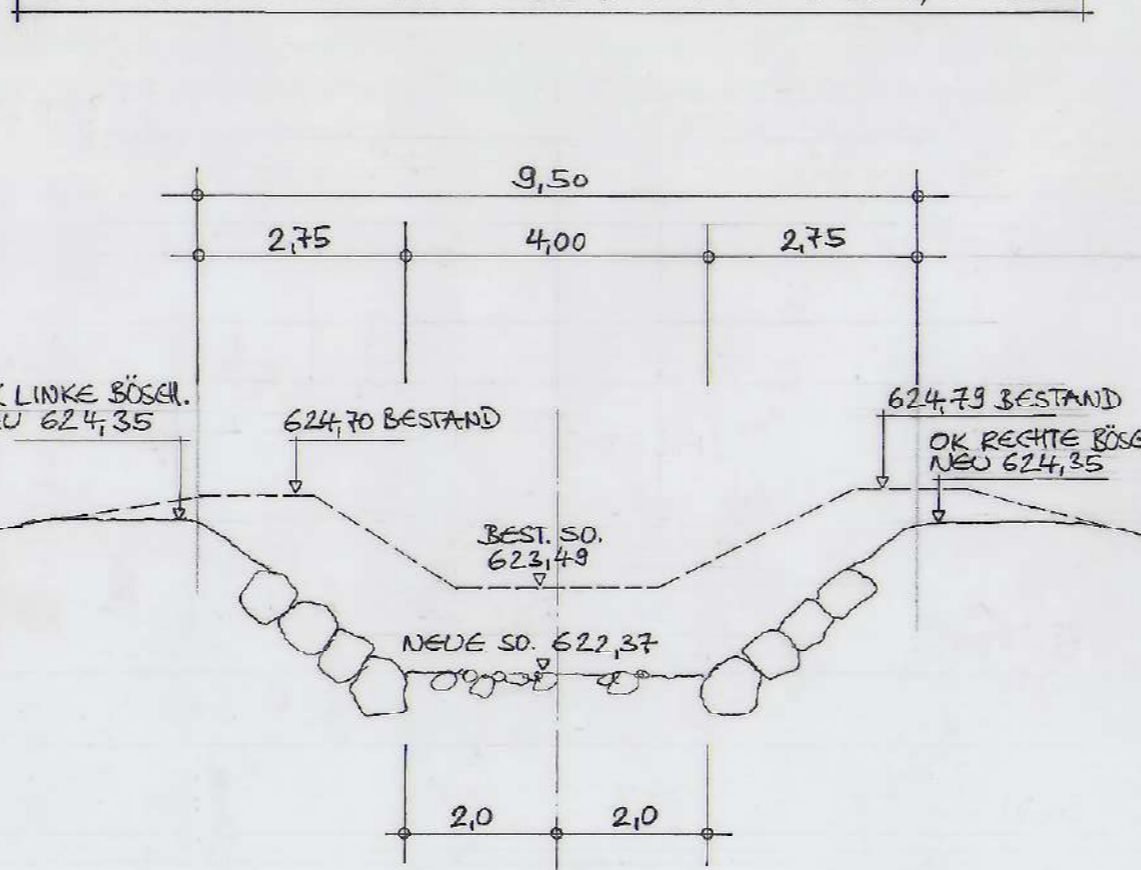
QUERSCHNITT BEI KM 0+485 (IN FLIESRICHTUNG) M 1:100



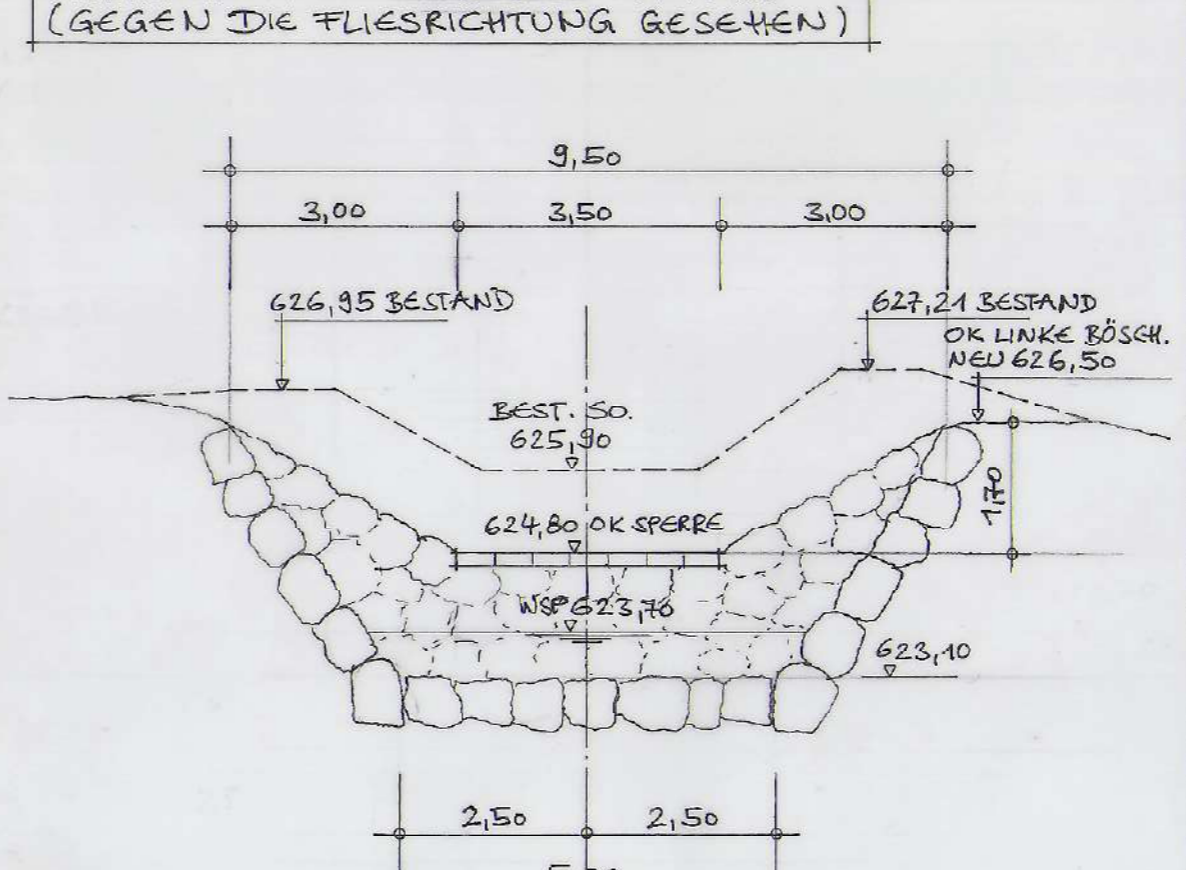
QUERSCHNITT BEI KM 0+535 (IN FLIESRICHTUNG) M 1:100



QUERSCHNITT BEI KM 0+585 (IN FLIESRICHTUNG) M 1:100



QUERSCHNITT BEI KM 0+635 M 1:100
(GEGEN DIE FLIESRICHTUNG GESEHEN)



Index	Bemerkung	geänd. am	Name	gepr. am	Name
Vorhaben:	Staatliche Wasserversorgung - Wülzburg Hochwasserschutz Aschau i.Ch. Ausbau Lochgraben Ort Gewässerausbau mit Schleintiefung		Anlage		
Vorhabensträger:	Freistaat Bayern, vertreten durch das Wasserwirtschaftsamt Rosenheim		10.6.7A		
Landkreis:	Rosenheim		Plan-Nr.:		
Gemeinde:	Aschau im Chiemgau		Schutzvermerk/Datename:		
Vorhabenskennzeichen:					
Maßstab:	1:100		entw.:	August 2018	ham/mai
			gez.:	August 2018	mai
			gepr.:	August 2018	ham
Entwurfsverfasser:	Wasserwirtschaftsamt Rosenheim				
Datum:	Unterschrift Entwurfsverfasser	Datum:	Unterschrift Vorhabensträger		